










Elementos Verticais	Estaca	Distância	Elementos Horizontais	Cotas do Projeto	Cotas do Terreno	Distância	Estaca
+6,213 -6,233 +20,233			R = 850,000	788,891	788,431	400,000	20
				787,082	786,917	420,000	21
				786,497			
-9,468% em 61,270			L = 267,850	785,193	784,885	440,000	22
				783,399	782,770	460,000	23
				781,406	780,900	480,000	24
+7,503 -487,503			L = 267,850	780,695			
				779,593	779,146	500,000	25
				778,161	777,856	520,000	26
CCV = 60,001			L = 267,850	777,140	776,683	540,000	27
				776,862			
				776,447	776,106	560,000	28
-3,322% em 32,500			L = 22,500	776,377	775,958		
				+2,090			
				562,090			
+0,004 -380,004			L = 22,500	775,782	775,935	580,000	29

LEGENDA – PROJETO GEOMÉTRICO	
	DRENAGEM PROJETADA
	CBUQ
	SARJETA TRAPEZOIDAL DE CONCRETO
	CERCA EXISTENTE
	GROTA EROSÃO
	DRENAGEM EXISTENTE
	ACOSTAMENTO
	MURO EXISTENTE
	ALAMBRADO



<p>Conteúdo: Projeto Geométrico e Perfil Longitudinal</p> <p>Título: Concepção em Planta</p>
--

Local: **Avenida Presidente Médici, Trecho Compreendido Entre a Linha Férrea e a Ponte do Córrego Taquara.**

Proprietário:	Prefeitura Municipal
Cidade:	Catalão - GO
Bairro:	Centro

Desenho:	Frederico
Escalas:	1/1125
Folha:	03/18

Data:	April/2026
-------	------------

Assinaturas:

Proprietário:
Prefeitura Municipal de Catalão

Resp. Técnico:
Frederico Rodrigues Tonaco
CREA: 1019573300 D-GO

observação e outros:

Aprovação:
